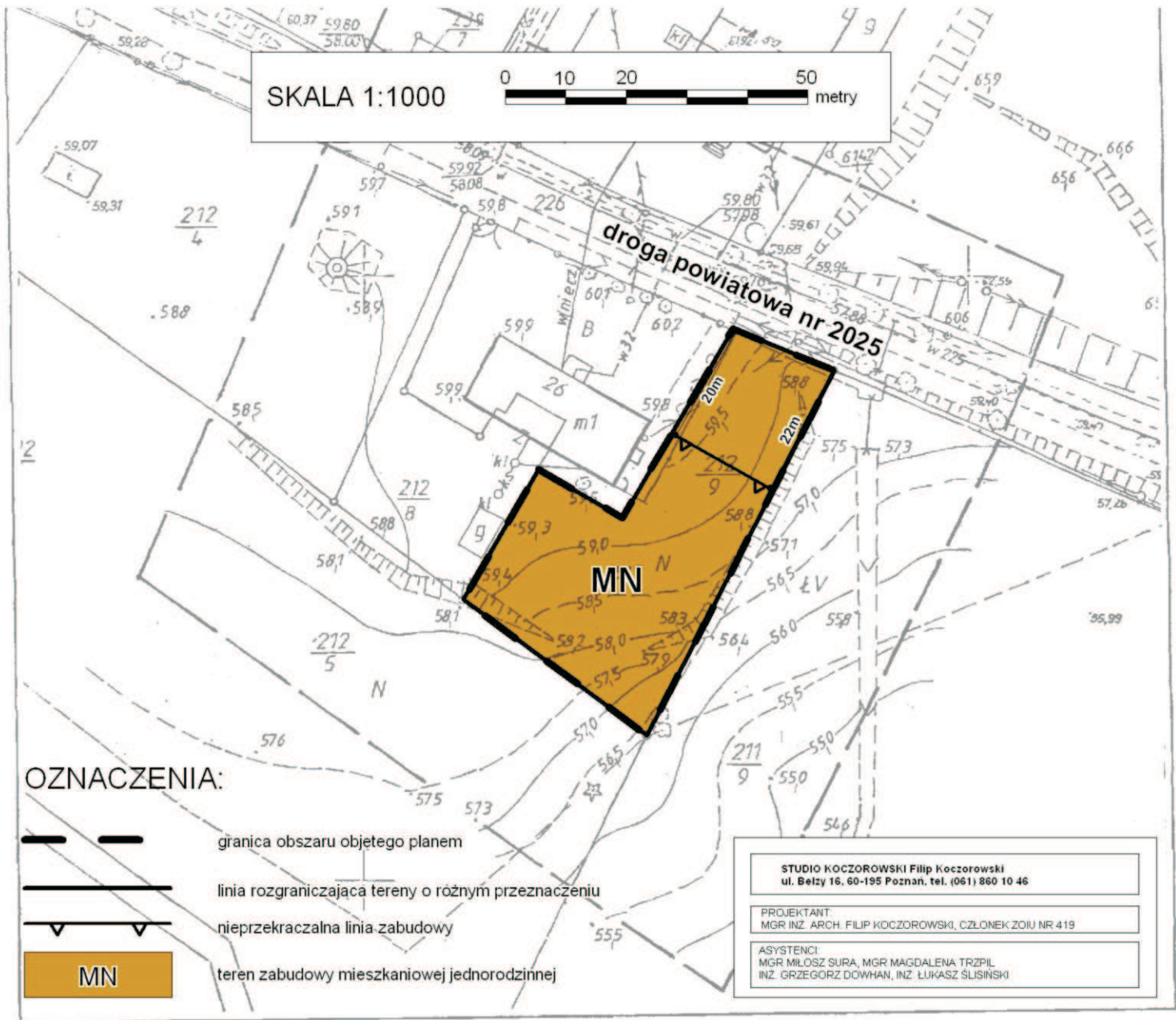






Miejscowy plan zagospodarowania przestrzennego w miejscowości Mściszewo dla części działki o nr ewid.: 212/9

Załącznik nr 1 do uchwały Rady Miasta i Gminy Murowana Goślina
Nr.....z dnia
ogłoszonej w Dzienniku Urzędowym Województwa Wielkopolskiego
z Nr poz



OZNACZENIA:

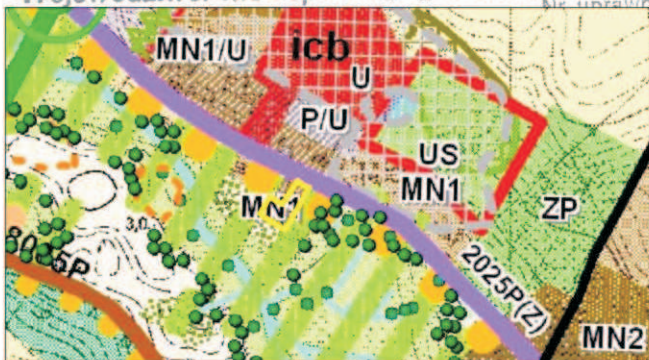
-  granica obszaru objętego planem
-  linia rozgraniczająca tereny o różnym przeznaczeniu
-  nieprzekraczalna linia zabudowy
-  MN teren zabudowy mieszkaniowej jednorodzinnej

STUDIO KOCZOROWSKI Filip Koczorowski
ul. Belzy 16, 60-195 Poznań, tel. (061) 860 10 46

PROJEKTANT
MGR INŻ. ARCH. FILIP KOCZOROWSKI, CZŁONEK ZOUI NR 419

ASYSTENCI
MGR MIŁOŻ SZURA, MGR MAGDALENA TRZPIŁ
INŻ. GRZEGORZ DOWHAN, INŻ. LUKASZ ŚLISINSKI

Wyrys ze Studium uwarunkowań i kierunków zagospodarowania przestrzennego gm. Murowana Goślina




REPRODUKCJA WZBRONIONA

STAROSTA POZNAŃSKI Powiatowy Ośrodek Dokumentacji Geodezyjnej i Kartograficznej w Poznaniu

W obszarze oznaczonym linią dokonano aktualizacji treści mapy zasadniczej.
Dokumenty z pomiaru uzupełniającego przyjęto do zasobu powiatowego w dniu ..02-02-2008 r..... i zaewidencjonowano pod nr 1310-6/2008
Niniejsza mapa może służyć do celów projektowych.
Projektowane obiekty budowlane wymagające pozwolenia na budowę podlegają wytyczeniu i inwentaryzacji powykonawczej przez jednostki uprawnione do wykonywania prac geodezyjnych.

Poznań, dnia

(imię i nazwisko, podpis, stanowisko służbowe osoby upoważnionej)

- MN1 tereny zabudowy mieszkaniowej jednorodzinnej oraz zabudowy zagrodowej z dopuszczeniem usług
 -  obszar objęty planem
- oznacza się istnienie w terenie innych podziemnych na niniejszej mapie urządzeń, które nie były zgłoszone do inwentaryzacji lub o których brak jest informacji w instytucjach branżowych.