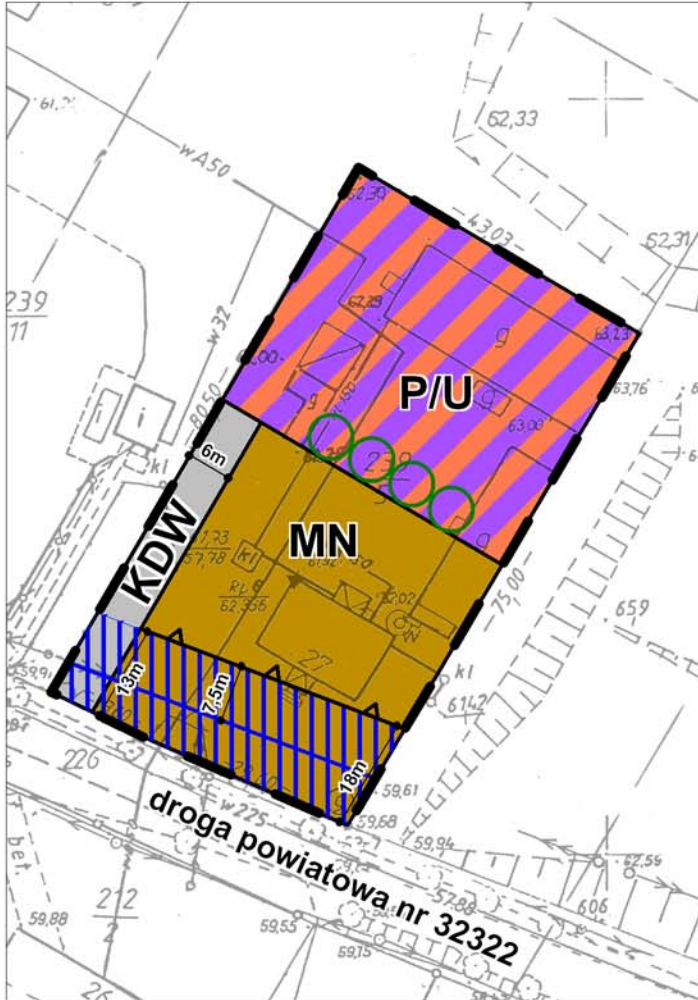










# Miejscowy plan zagospodarowania przestrzennego na obszarze działki nr ewid. 239/5 w miejscowości Mściszewo, gmina Murowana Goślina

Załącznik nr 1 do uchwały Rady Miejskiej w Murowanej Goślinie  
Nr ..... z dnia .....  
ogłoszonej w Dzienniku Urzędowym Województwa Wielkopolskiego  
z ..... Nr ..... poz. ....

SKALA 1:1000



## OZNACZENIA:

-  granica obszaru objętego planem
-  linia rozgraniczająca tereny o różnym przeznaczeniu
-  nieprzekraczalna linia zabudowy
-  MN teren zabudowy mieszkaniowej jednorodzinnej
-  P/U teren obiektów produkcyjno-usługowych
-  KDW teren drogi wewnętrznej
-  linia elektro-energetyczna 15kV wraz ze strefą oddziaływania
-  pas zieleni izolacyjnej

WYRYS ZE STUDIUM UWARUNKOWAŃ I KIERUNKÓW ZAGOSPODAROWANIA PRZESTRZENNEGO  
GMINY MUROWANA GOŚLIŃNA



STUDIO KOCZOROWSKI Filip Koczorowski  
ul. Belzy 16, 60-195 Poznań, tel. (061) 860 10 46

PROJEKTANT:  
MGR INŻ. ARCH. FILIP KOCZOROWSKI, CZŁONEK ZOIU NR 419

ASYSTENCI:  
MGR MIŁOŚZ SURA, MGR MAGDALENA TRZPIŁ,  
INŻ. GRZEGORZ DOWHAŃ, INŻ. ŁUKASZ ŚLISIŃSKI



obszar opracowania planu